



SITUÁCIA

M = 1:500

LEGENDA




EXISTUJÚCI STAV



NOVONAVRHOVANÝ STAV

UPOZORNENIE!

1. ZA SPRÁVNOSŤ A ÚPLNOSŤ VYZNAČENIA INŽINIERSKÝCH SIETÍ ZODPOVEDÁ ICH SPRÁVCA
2. PRED ZAČATÍM STAVEBNÝCH PRÁČ INVEŠTOR ZABEZPEČÍ VYZNAČENIE PODZEMNÝCH ROZVODOV, ABY NEDOŠLO K ICH POŠKODENIU



%P0,00 = +225,000 m.n.m. VYSKOVY SYSTEM JADRAN POLOHOPISNY SYSTEM: MSS USS		CISLO STAVBY/PROEECT No:	369DW	Stav dokumentu / Status code of document:		
		CISLO OBLASTI/AREA No:		<input type="checkbox"/> 1. Schválený pre výrobu/For Construction		
		CISLO OBJEKTU/OBJECT No:		<input checked="" type="checkbox"/> 2. Na schválenie/For approval		
		CISLO MAP. LISTU/MAP No:		<input type="checkbox"/> 3. Na pripomienkovanie/For comments		
				<input type="checkbox"/> 4. Informatívny výkres/For information		
3						
2						
1						
0	NA ODSUHLASENIE	ING.BÉREŠ	30.09.2024	ING.NAGY	ING.NAGY	
REV	Popis / Description	Vypracoval /Prepared	Dátum/Date	Kontroloval/Checked	Schválil/Approved	
INVESTOR:	U.S.STEEL KOŠICE s.r.o.					
Stavba/Job:	1369DW - PRIPOJKY MEDIÍ PRE ROZVOJOVE UZEMIE DZ ENERGETIKA 1369DW - MEDIA CONNECTION FOR THE DEVELOPMENT AREA OF DZ ENERGETIKA		<div>ENEXIS Košice s.r.o.</div> <div>BELEHRADSKÁ 11, KOŠICE</div> <div>PROJEKTY A INŽINIERING V PRIEMYSE</div> <div>www.enexis.sk +421 905 858167</div>			
Časť projektu/ Part of project:	D - DOKUMENTÁCIA STAVEBNÝCH OBJEKTŮ D - DOKUMENTATION OF BUILDING OBJECTS					
Objekt/ Area:	S0 208 - SPEVNENÉ PLOCHY S0 208 - REINFORCED SURFACES					
Diely objekt/ Sub area:			Stupeň/Level		PSP	
Časť/ Part:	CESTY A SPEVNENÉ PLOCHY ROADS AND PAVED SURFACES		Mierka/Scale		1:500	
			Formát/Size		A0	
			Kótované v/Dimension in		mm	
Obsah/Content			Arch. č./Order No		V.č./Dwg No.	
SITUÁCIA CONSTRUCTION SITUATION			EN-0723.3.D.208.CE		01	

V/Š = 297 / 480 (0.14m2)

Allplan 2024